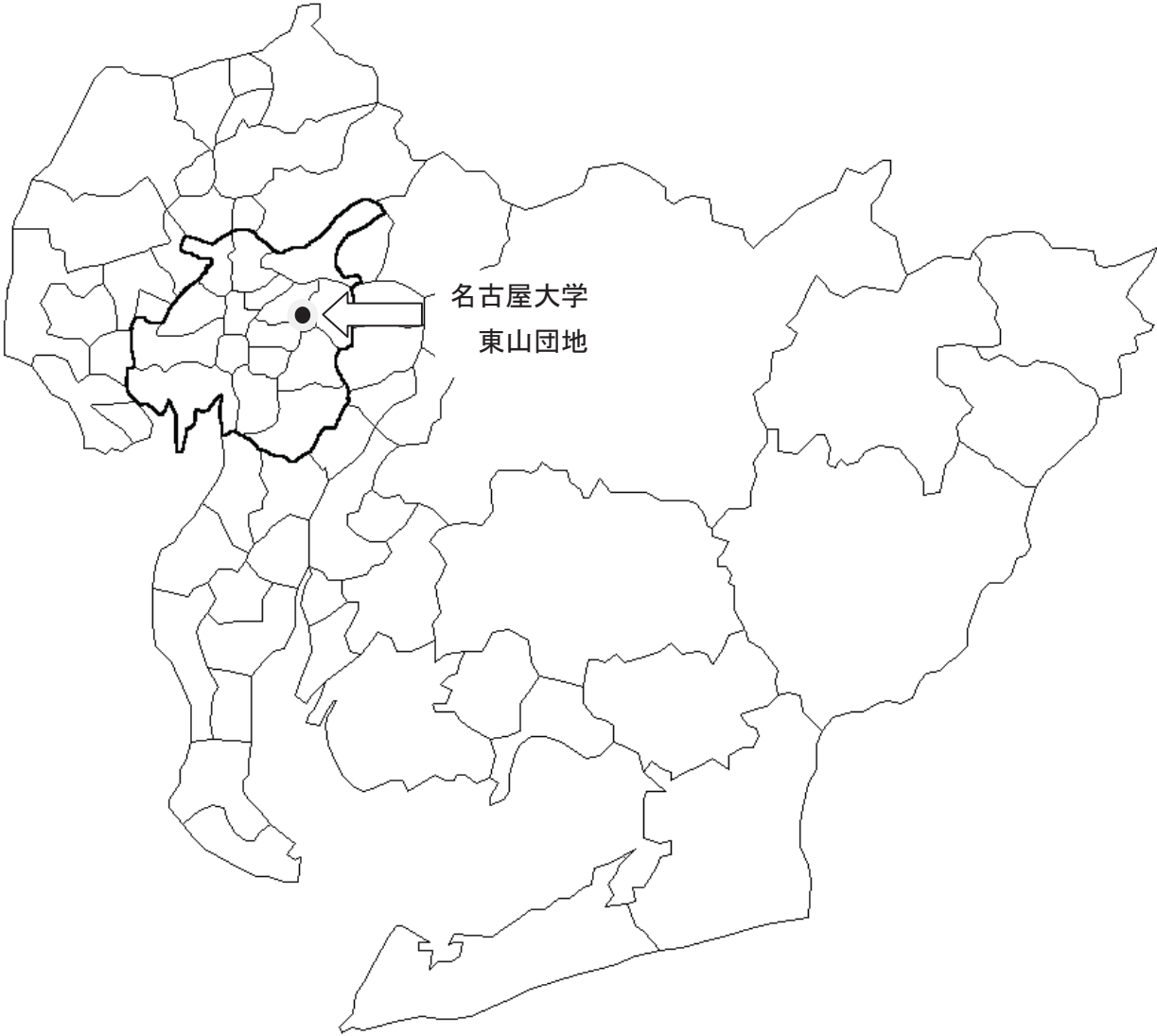
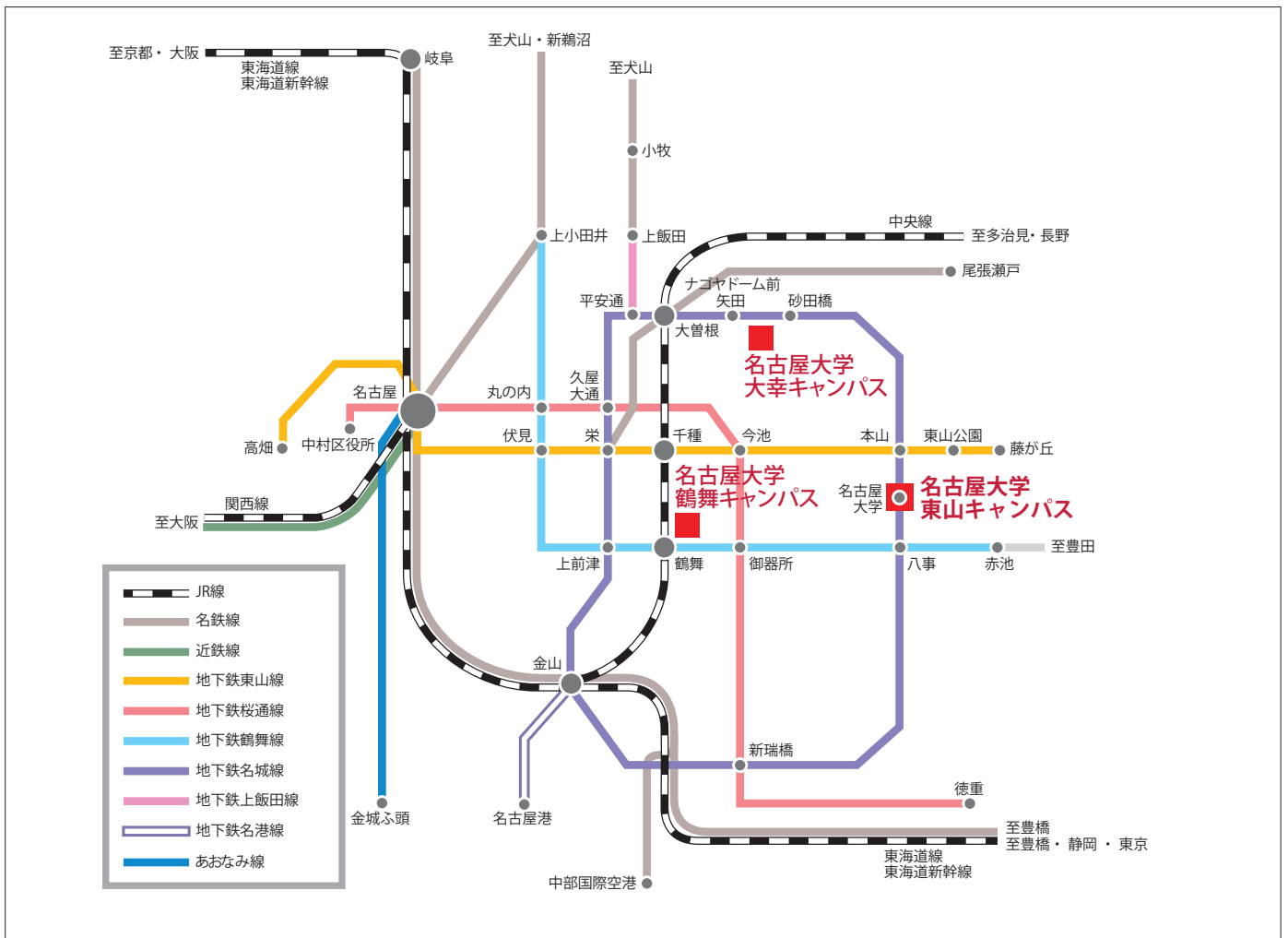


愛知県内における名古屋大学東山団地の位置



交通案内



東山地区
地下鉄名城線
「名古屋大学駅」下車 すぐ

鶴舞地区
JR中央線・地下鉄鶴舞線
「鶴舞駅」下車 徒歩5分

大幸地区
JR中央線「大曾根駅」下車 徒歩15分
地下鉄名城線「ナゴヤドーム前矢田駅」下車 徒歩5分



縮尺 S=1/2,500

敷地面積	建築面積	建物延面積	建ぺい率	容積率	全学生数	学部等名	団地番号	団地名	所在地	学校番号	学校名	作成年度
700,950㎡ (内敷用105㎡) (内真子1,125㎡)	140,629.9㎡	494,449.9㎡	20.1%	70.7%	13,975人	文法経済理工農医歯学 工学 国際関係 情報科学 多文化理解学 国際言語文化 環境学 環境地球環境 地域福祉 情報基盤少・IT 総合少・IT 科学研究 初等教育学 国際研究少・総合体育科学少・図書館 保健 附属中・高等学校等	001	真山	名古屋市中区不老町	0260	名古屋大学	平成27年

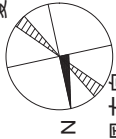
国立大学法人等施設実態調査（様式2）

配置図



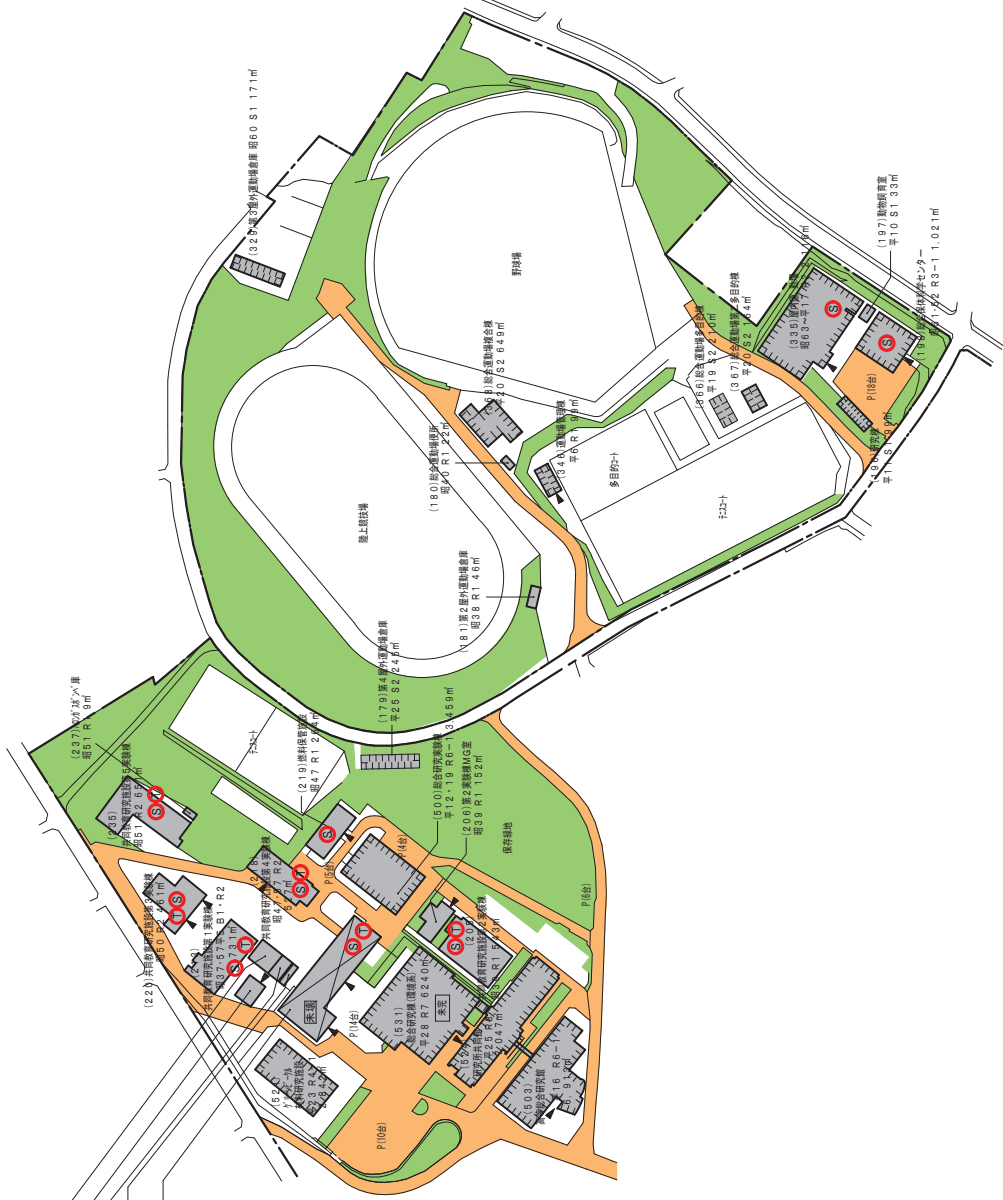
敷地面積	建物延面積	延べ率	容積率	全学生数	学部等名	所在地	学校番号	学校名	作成年度
700,850㎡ (内併用0㎡)	140,629㎡	20.1%	70.7%	13,975人	文法経済理工農医歯薬情報科学国際生命科学多元数理科学国際言語文化国際言語学 理学地球科学本館法政情報科学少R1総合少R1理工科学研究 物質科学国際研究少R1総合体育科学少R1医歯薬本館附属中高等学校等	東京都 東山 名古屋千種区不老町	0260	名古屋大学	平成27年

夏期主風方向



冬期主風方向

- (318) 共同教育研究施設1棟 延58,522.38㎡
- (212) 第1実験棟MG室 延37,811.00㎡
- (291) 共同教育研究施設2棟 延4,251.67㎡
- (324) 附属物保管庫 延5,951.36㎡
- (216) 共同教育研究施設2号館 延4,753.65㎡



縮尺 S = 1 / 2,500

敷地面積	建築面積	建物延面積	建ぺい率	容積率	全学生数	学部等名	団地番号	団地名	所在地	学校番号	学校名	作成年度
700,850㎡ (内借用地5㎡) (内買地1,125㎡)	494,449㎡	494,449㎡	20.1%	70.7%	13,975人	文法経済理工農文情報国際農林獣医工学多元数理科学国際芸術文化国際芸術文化、環境学、森林地球環境、本郷地球環境情報学、理工総合工、土木工学研究所、物質科学国際研究所、総合茶園林産物科学、国際園芸、本郷、加藤中、高等女子校等	001	東山	名古屋市千種区不老町	0260	名古屋大学	平成27年